
















Legende


-  Straße
-  Hauptgebäude mit Anzahl der Einwohner
-  Nebengebäude
-  Schule
-  Kindergarten
-  Rechengebiet Lärm
-  Lärmschutzwand

**Pegelwerte
L_{RT}
in dB(A)**

-  < 55
-  55 <= < 60
-  60 <= < 65
-  65 <= < 67
-  67 <= < 70
-  70 <=



Maßstab 1:4'981



2.1 Rasterlärmkarte nach RLS-19, Tag

Mit Angaben zu den Lärmpegeln in dB(A) in 4 m Höhe
im Zeitbereich Tag
und Einwohnerzahl je Hauptwohngebäude

Bearbeiter: ScN
Erstellt am: 29.04.2025

